



# X° CONGRESO LATINOAMERICANO DE RESERVAS PRIVADAS Y DE PUEBLOS ORIGINARIOS

## SITUACION DE LA CUENCA AMAZONICA DESDE LA VISION DE LOS PUEBLOS INDIGENAS

### **COICA**

Sevilla N24- 358 y Guipuzcoa, La Floresta  
Quito- Ecuador

Teléfono: + 593-322-6744  
E-mail: [info@coica.org.ec](mailto:info@coica.org.ec)  
[www.coica.org.ec](http://www.coica.org.ec)

**Valdivia-Chile, 22 de agosto 2013**

**[www.coica.org.ec](http://www.coica.org.ec)**



## CONTENIDOS

- La Coordinadora de Organizaciones Indígenas de la Cuenca Amazónica - COICA.
- Instrumentos o normativas internacionales y nacionales legales
- Ordenamiento territorial indígena
- Convenio de la Diversidad Biológica
- Proyectos de Desarrollo vrs. Amenazas (IIRSA)
- Derecho al Consentimiento, Libre, Previo e Informada
- Temas claves
- Conclusiones y Recomendaciones



## MISIÓN DE LA COICA

La Coordinadora de Organizaciones Indígenas de la Cuenca Amazónica – COICA, tiene como misión definir **políticas**, elaborar **propuestas y acciones** a nivel local, nacional e internacional de pueblos, nacionalidades y organizaciones amazónicas para **promover, defender y ejercer los derechos de los pueblos indígenas mediante la coordinación, diálogo y la concertación con los actores públicos, privados y la cooperación internacional.**



# ORGANIZACIONES MIEMBROS





# OBJETIVOS

- 1** Promover, desarrollar e impulsar los mecanismos para la **interacción** de los pueblos y organizaciones indígenas miembros de la COICA.
- 2** Defender las reivindicaciones territoriales, la autodeterminación de los pueblos indígenas y el respeto a los derechos humanos de sus integrantes.
- 3** Coordinar diferentes acciones con las organizaciones miembros ante las diversas instancias intergubernamentales y ONGs de nivel nacional e internacional.
- 4** Fortalecer la unidad y la colaboración mutua entre todos los pueblos indígenas de la Región Amazónica y del mundo.
- 5** Promover la revalorización y reivindicación cultural y el desarrollo integral de sus miembros.





# AGENDA INDIGENA AMAZONICA

1

Sustentabilidad de la Vida

2

Territorios, M. Ambiente y RRNN

3

Sistemas Jurídicos Propios y  
Derechos Constitucionales

4

Fortalecimiento Organizativos y  
Sabidurías Ancestrales

5

Formación Académica y Científica

6

Economía y Desarrollo

7

Sistemas, Tecnologías y Comunicación

8

Mujer y Familia






# INSTRUMENTOS INTERNACIONALES Y NACIONALES DE DERECHOS DE LOS PI<sub>s</sub>

Declaración de los Derechos de los Pueblos Indígenas de la ONU  
**Art. 32 y 34.**  
**Instituciones indígenas.**

Convenio 169 de la OIT



Constituciones de los 9 países que hayan reconocido los Derechos de los Pueblos Indígenas

Otros instrumentos legales de reconocimiento de los Derechos de los Pueblos Indígenas  
**(nivel nacional e internacional)**



# COSMOVISION INTEGRAL



AIDSEP / Robert Rengifo





## EL TERRITORIO DESDE LA COSMOVISIÓN INDÍGENA

### Diferentes maneras de ver la vida y el mundo

- ❑ Los pueblos indígenas consideramos que nuestra vida tiene estrecha relación con la naturaleza y el territorio.
- ❑ De lo que pase con la naturaleza y las formas en que se manejen sus territorios, depende la vida de nuestros pueblos.
- ❑ El territorio para los pueblos indígenas significa vida, espacio en el que desarrollamos nuestra cultura, cosmovisión, espiritualidad, idiomas, organizaciones propias, justicia e interactuamos con la naturaleza.
- ❑ Cuando hablamos de territorio, implica que tenemos derecho al suelo, subsuelo y sobrevuelo.



## VISIONES OCCIDENTALES DEL TERRITORIO

### **Contradicciones con la cosmovisión indígena**

- ❑ El territorio no es solo la tierra, que desde la visión occidental, es un bien transable, es un bien de capital a la que se le debe sacar los mayores beneficios en el menor tiempo posible.
- ❑ Los gobiernos y en general la sociedad, se asusta cuando nos escuchan hablar en estos términos de territorio.
- ❑ De inmediato nos acusan de querer conformar republiquetas o países dentro de otros países.
- ❑ Nos niegan el derecho al territorio, porque lo consideran un peligro para la integridad del país.
- ❑ Nada más falso!!!. Los pueblos indígenas nunca hablamos de tener una moneda propia, una política fiscal propia, un ejército, una policía, relaciones internacionales propias, que son inherentes al concepto de república o país.



# ANTECEDENTES ORDENAMIENTO TERRITORIAL INDIGENA

## Algunas experiencias de ordenamiento territorial en territorios indígenas

- ❑ Por lo general, cuando se establecen procesos de ordenamiento territorial, los gobiernos solamente consideran 4 elementos principales para ordenar un territorio, que tienen estrecha relación con actividades económicas:
  - ✓ Agricultura
  - ✓ Ganadería
  - ✓ Forestería
  - ✓ Servidumbres legales
  
- ❑ Sin embargo, los pueblos indígenas consideramos de vital importancia los espacios destinados a:
  - ✓ Caza
  - ✓ Pesca
  - ✓ Recolección
  - ✓ Lugares sagrados





# ANTECEDENTES ORDENAMIENTO TERRITORIAL INDIGENA

## Algunas experiencias de ordenamiento territorial en territorios indígenas

- ❑ Los pueblos indígenas tenemos claro que debemos seguir luchando para consolidar jurídicamente el derecho a nuestros territorios.
- ❑ Una vez consolidados los territorios, creemos importante gestionar los mismos.
- ❑ Por eso, los diferentes pueblos indígenas que son parte de la COICA, a través de sus organizaciones nacionales, vienen desarrollando varias maneras de gestionar sus territorios a través de planes.
- ❑ **Estos planes llevan diferentes nombres pero en esencia son lo mismo: planes de vida, planes de gestión territorial indígena, planes ....**
- ❑ **En estos planes el componente del ordenamiento territorial es parte de los mismos.**



# ORDENAMIENTO TERRITORIAL PARA LOS PUEBLOS INDIGENAS

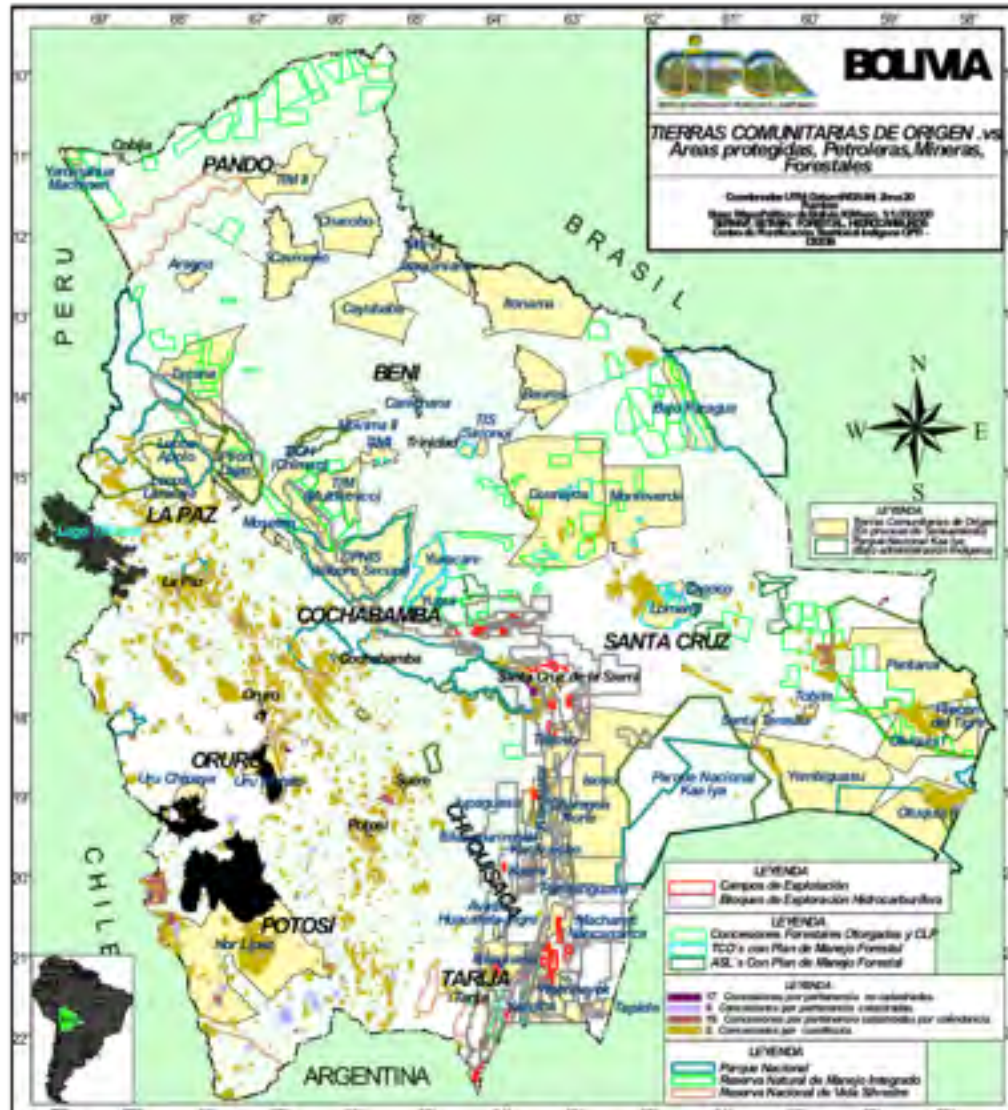
## Ventajas y Desventajas

1. Permite organizar los espacios vitales para la supervivencia de los pueblos indígenas.
2. El aprovechamiento de los recursos naturales se hace de manera sostenible.
3. Se mantiene el equilibrio de los ecosistemas dentro del territorio.
4. Se prestan servicios ambientales a la sociedad en su conjunto.
5. Se preservan la biodiversidad y la calidad del medio ambiente. Los gobiernos no consideran la cosmovisión indígena en los planes de ordenamiento territorial. Ejemplo: diversos megaproyectos implementados o en implementación.
6. Se ve al territorio con un fin mercantilista, lo que lleva a los planificadores a orientar el ordenamiento en función a variables económicas.
7. Desarticulación y desaparición de pueblos indígenas por la presión de gente externa sobre sus territorios.
8. Destrucción de la biodiversidad y afectación de la calidad del medio ambiente por el desarrollo de actividades contrarias al uso potencial de los suelos.



# EXPERIENCIAS DE PIS EN ORDENAMIENTO TERRITORIAL

## Caso Bolivia

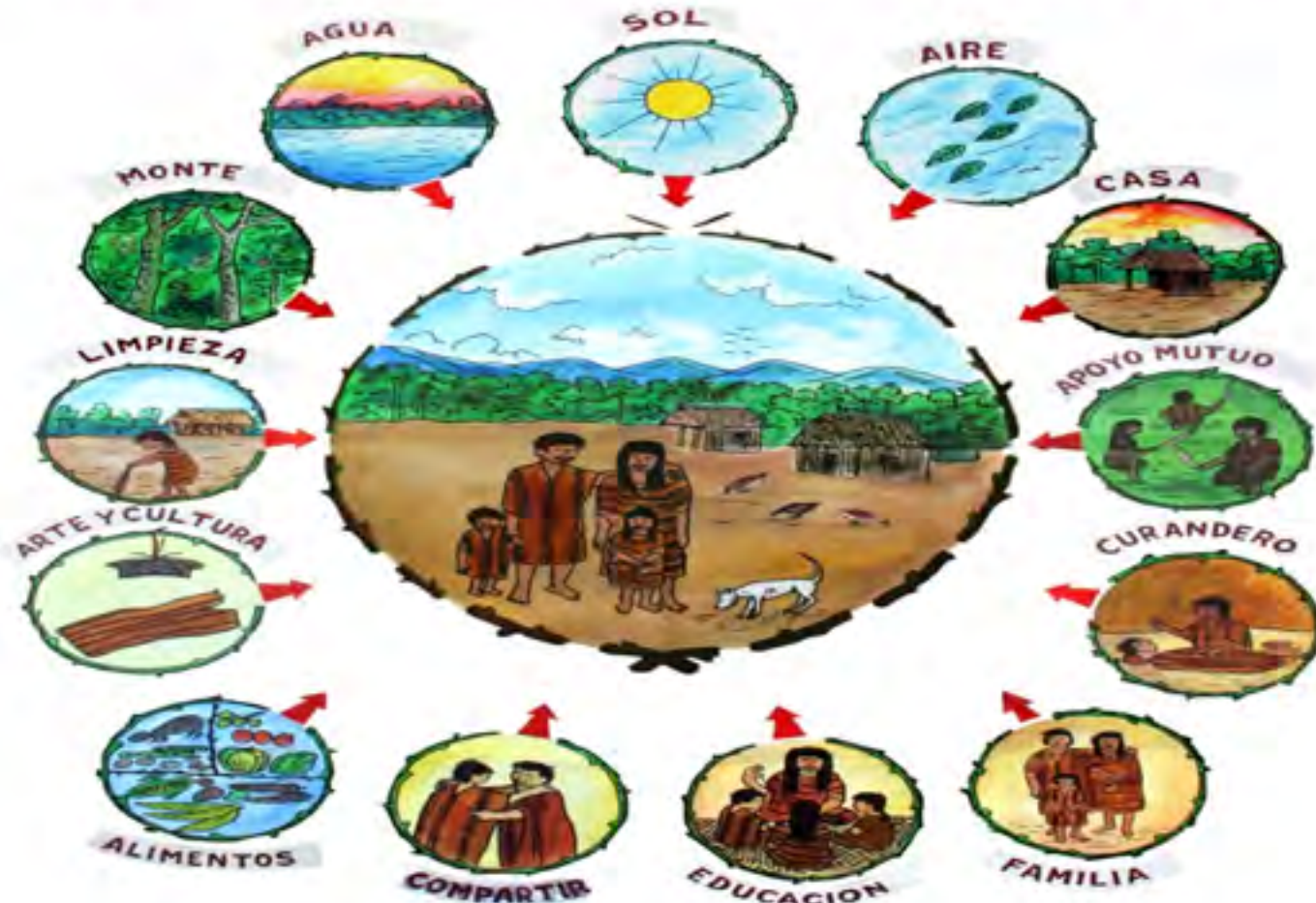






# EXPERIENCIAS DE PIS EN ORDENAMIENTO TERRITORIAL

## NUESTRA VIDA SANA





# CONVENIO DE BIODIVERSIDAD BIOLOGICA CDB

En 1992, se celebró en Río de Janeiro - Brasil, la Cumbre de la Naciones Unidas sobre medio ambiente y desarrollo, también conocida como la cumbre de la tierra.

El CDB, ganó rápidamente una aceptación generalizada y más de 150 gobiernos firman el documento en el marco de la Cumbre de Río. Actualmente 189 países lo han ratificado.

El CDB tiene tres objetivos principales:

La conservación de la biodiversidad,  
El uso sostenible de los componentes de la diversidad biológica  
La participación justa y equitativa en los beneficios derivados del uso de los recursos genéticos.

Importancia del Conocimiento de los pueblos Indígenas de Territorios y Biodiversidad

La tierra ya no vale tanto por sus fines agropecuarios, sino por su cercanía a grandes proyectos, petrolera, minera, hidroeléctrica y vial, con un componente importante en los últimos tiempos como son la importancia de la diversidad biológica para el mundo.

En estas condiciones la amazonía, tienen un gran potencial, dado la gran variedad de ecosistemas que posee y la gran diversidad de conocimientos que tienen nuestros pueblos sobre estos. a conservación de la biodiversidad



## QUIENES SOMO Y QUE TENEMOS...

El río Amazonas el más Caudaloso del mundo, alcanza una longitud de 6.280 km. Nace en la confluencia de tres ríos andinos: Marañón, Huallaga, y el Uyucaali.



De las selvas tropicales existentes en el planeta, las dos terceras partes se hallan en la Cuenca Amazónica. Cerca del 70% de los bosques húmedos tropicales se encuentran en la Amazonia.

Aproximadamente en la Amazonia existen unos 21 millones de personas, un millón de ellos somos pueblos y nacionalidades indígenas que mantenemos territorios e identidad. Aprox. 390. pueblos en toda la Cuenca Amazónica.







Los trópicos contienen un alto porcentaje de las especies de flora y fauna y la mayor diversidad de las mismas por área. Por ejemplo, la diversidad del bosque amazónico puede llegar a tener de 150 a 312

Fuente: Amazon Alliance. 2008.





# BIODIVERSIDAD NATURAL



..... Amenazada.





# BIODIVERSIDAD NATURAL



[www.flickr.com/photos/powless](http://www.flickr.com/photos/powless)



1. Conocimientos Tradicionales
2. Relaciones Espirituales con la Naturaleza
3. Formas de Vida Tradicional







# SITUACION ACTUAL





# NUESTRA REALIDAD DE HOY Y MANANA





## IV. ¿QUÉ SON LOS TRANSGÉNICOS?



- Un transgénico (Organismo Modificado Genéticamente, OMG) es un organismo vivo que ha sido creado artificialmente manipulando sus genes
- Consisten en aislar segmentos del ADN (el material genético) de un ser vivo (virus, bacteria, vegetal, animal e incluso humano) para introducirlos en el material hereditario de otro.
- Los peligros de estos cultivos para el medio ambiente y la agricultura son el incremento del uso de tóxicos en la agricultura, la contaminación genética, la contaminación del suelo, la pérdida de biodiversidad, el desarrollo de resistencias en insectos y "malas hierbas" o los efectos no deseados en otros organismos.



NO A LAS SOLUCIONES FALSAS



# Mayores Amenazas a la Amazonia

**Cambio  
Climático**

**Ganadería**

**Agricultura  
mecanizada**  
("commodities")

**Infra-  
estructura en  
agua**

**Minería**

**Explotación no  
sostenible de  
bosques**

**Agricultura de  
pequeña  
escala**

**Explotación no  
sostenible de  
productos no  
maderables**

**Estudios y  
explotación de  
hidrocarburos**

**Explotación no  
sostenible de  
recursos  
acuáticos**

**Agotamiento  
sanitario**



# DESARROLLO



**B i C**

BANK INFORMATION CENTER





EJE MERCOSUR-CHILE

EJE ANDINO

EJE MERCOSUR-CHILE





EJE ANDINO

EJE MERCOSUR-CHILE

EJE INTEROCEÁNICO  
CENTRAL









EJE ANDINO

EJE PERÚ- BRASIL- BOLIVIA

EJE DEL AMAZONAS

EJE MERCOSUR-CHILE

EJE INTEROCEÁNICO CENTRAL





# DESARROLLO



# DESARROLLO





# DESARROLLO



# DESARROLLO



# PROCESOS SECTORIALES DE INTEGRACION

1. Integración Energética
2. Instrumentos de financiamiento
3. Pasos de frontera
4. TICs (Tecnologías, Información y Comunicaciones.
5. Transporte Aéreo
6. Transporte Marítimo
7. Transporte Multimodal





## IMPORTANCIA DE LA AMAZONIA

### Recursos naturales

#### Recursos no renovables

- Existen 180 zonas de prospección, explotación de petróleo y de gas.
- Cubren alrededor de 700 00 Km<sup>2</sup>: Bolivia, Brasil, Colombia, Ecuador y Perú.
- Perú y Ecuador dos tercios de la superficie de la selva = 66%

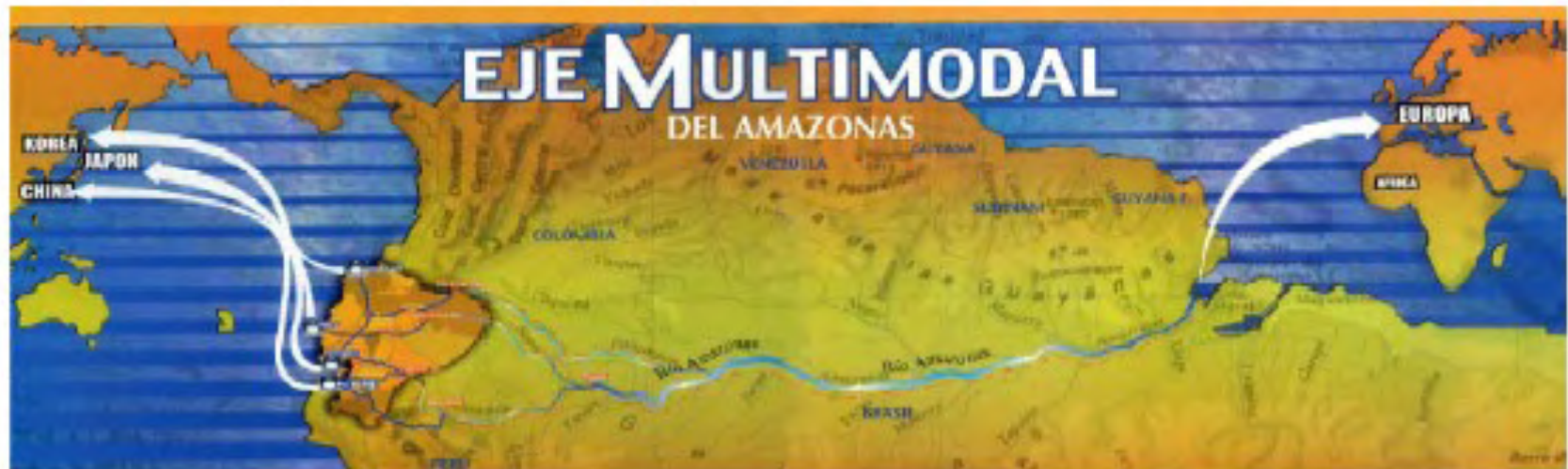


## MODELO DE DESARROLLO BASADO EN LA EXPLOTACION DE LOS RRNN

- El desarrollo económico de los países amazónicos se basa en: explotación minera, de hidrocarburos, extracción de madera, y una agricultura extensiva: monocultivos y cría de ganado.
- Más de la mitad de las exportaciones son materias primas, que se encuentran principalmente en la región amazónica.



# Eje de Integración Amazonas



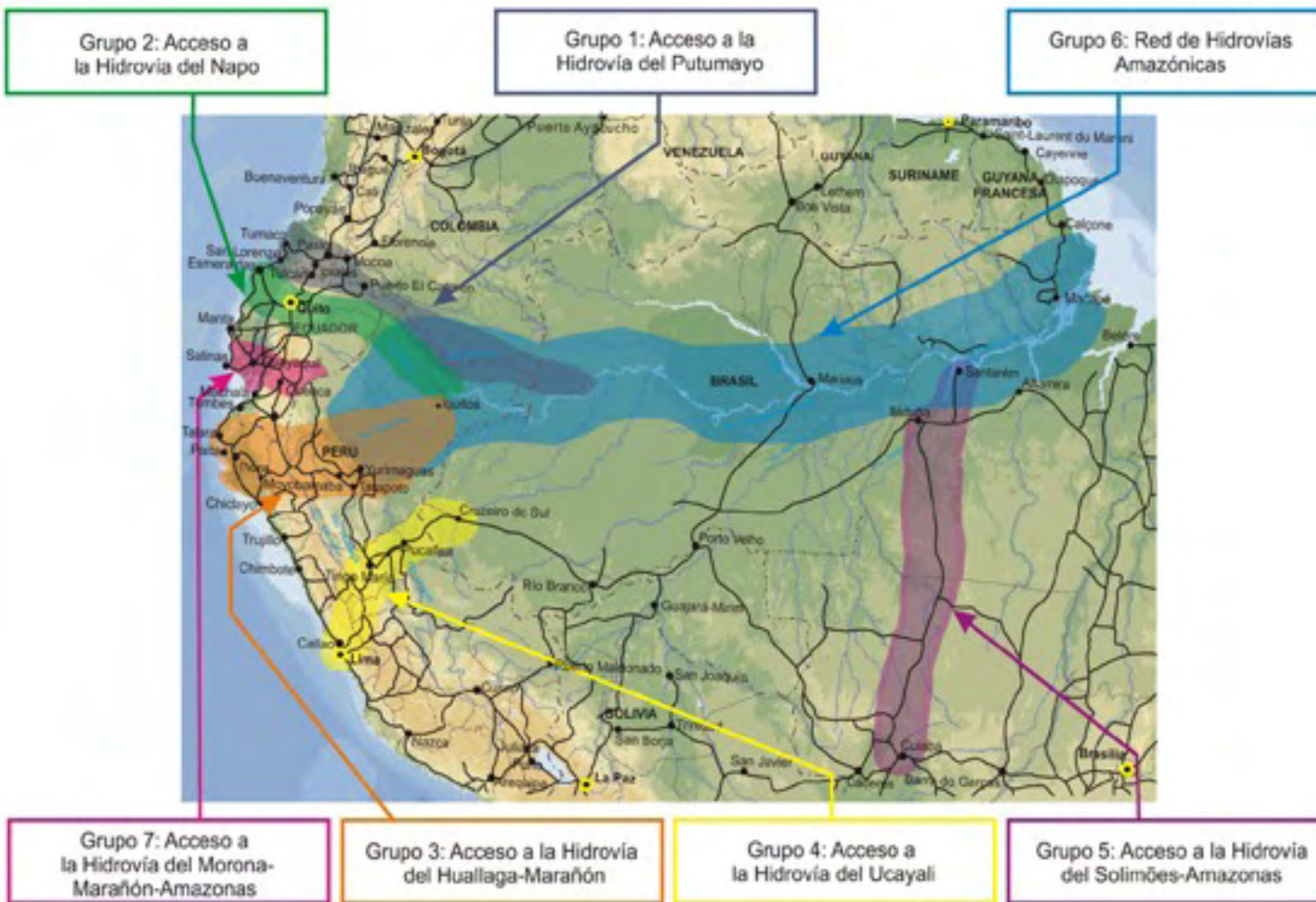
- Conecta los puertos del Pacífico de Tumaco (Colombia), San Lorenzo, Esmeraldas, Manta (Ecuador) y Paita (Perú) con los puertos brasileros de Manaus y Belén.
- Une los océanos Pacífico y Atlántico a través de los Ríos Huallaga, Marañón, Ucayali y Amazonas (Perú), Napo (Ecuador), Putumayo (Colombia) y Amazonas (Brasil).
- Nueva ruta comercial entre Asia y Brasil, alternativa al Canal de Panamá. (12 días vs 40 días)
- Implica el desarrollo y modernización de la infraestructura de puertos marítimos y fluviales y construcción de carreteras de primer orden, así como aeropuertos.
- El Proyecto Manta – Manaus es la parte ecuatoriana del Eje Amazónico de IIRSA.





# IIRSA EL EJE AMZONAS

## EJE DEL AMAZONAS Grupos de Proyectos





# IIRSA EL EJE AMZONAS

## EJE DEL AMAZONAS

### GRUPO 7: Acceso a Hidrovía del Morona-Marañón-Amazonas



IIRSA

Mejoramiento de la vía Puerto Bolívar-Pasaje-Santa Isabel-Girón-Cuenca-Paute-Amaluzza-Méndez-Puerto Morona

Mejoramiento de la vía Guayaquil-El Triunfo-La Troncal-Zhud-El Tambo-Cañar-Azogues-Paute-Amaluzza-Méndez y mejoramiento y ampliación del tramo Méndez-Puerto Morona

Proyecto Ancla: Puerto de transferencia de carga "Morona"

Aeropuerto de turismo y transferencia de carga internacional Morona

Proyecto K4 "Frontera Sur" (acceso a servicios de Telecomunicaciones)

Proyecto hidroeléctrico Morona (1 Mw.)

CEBAF fluvial sobre el Río Morona, en Remolinos (Ecuador) y Vargas Guerra (Perú)



Mejoramiento de la vía Puerto Bolívar-Santa Rosa-Balsas-Chaguarpamba-Loja-Zamora-Yantzaza-El Panguí-Gualaquiza-Gral. Leonidas Plaza-Méndez

Proyecto hidroeléctrico Río Luis

Extensión de la red eléctrica de 22 Kv. desde proyecto hidroeléctrico Santiago (400 Kw.)

Integración internacional de la mitad sur del Ecuador y del noreste de Perú con el estado de Amazonas de Brasil



# Comunidades Indígenas







# IMPACTOS DE LOS MEGA PROYECTOS EN TERRITORIOS INDÍGENAS - IIRSA

## Proyectos infraestructurales:

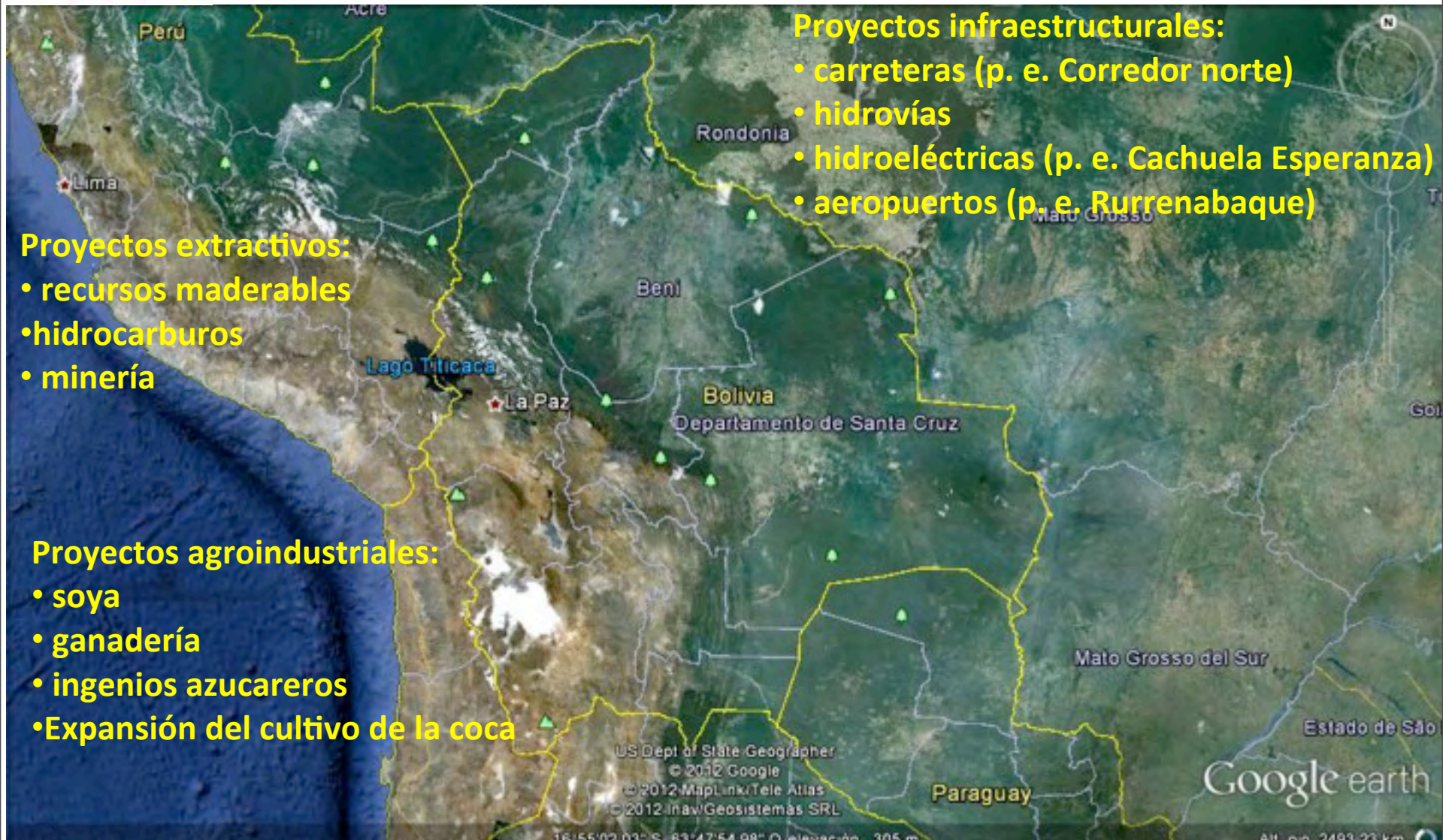
- carreteras (p. e. Corredor norte)
- hidrovías
- hidroeléctricas (p. e. Cachuela Esperanza)
- aeropuertos (p. e. Rurrenabaque)

## Proyectos extractivos:

- recursos maderables
- hidrocarburos
- minería

## Proyectos agroindustriales:

- soya
- ganadería
- ingenios azucareros
- Expansión del cultivo de la coca








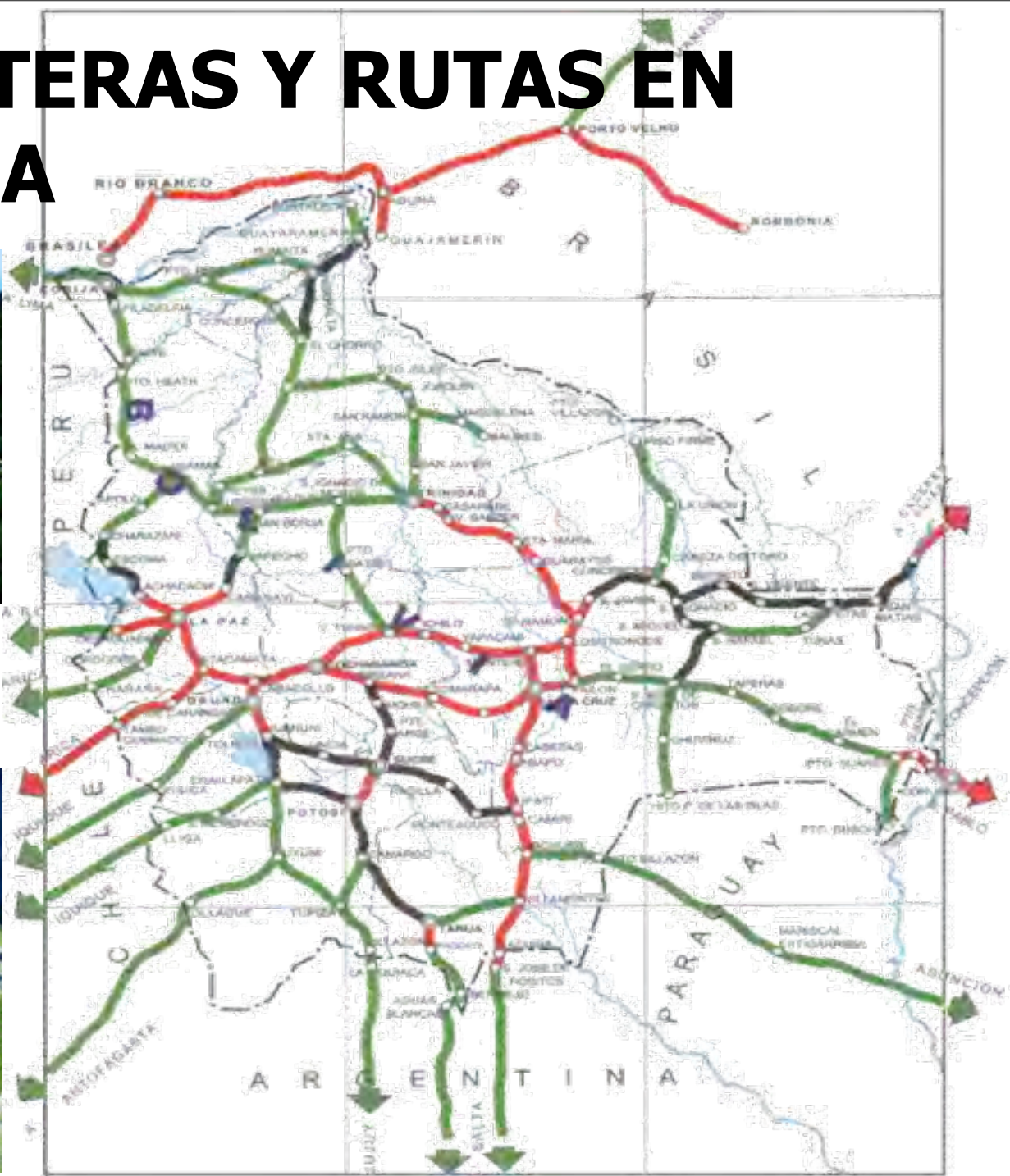


# CARRETERAS Y RUTAS EN BOLIVIA

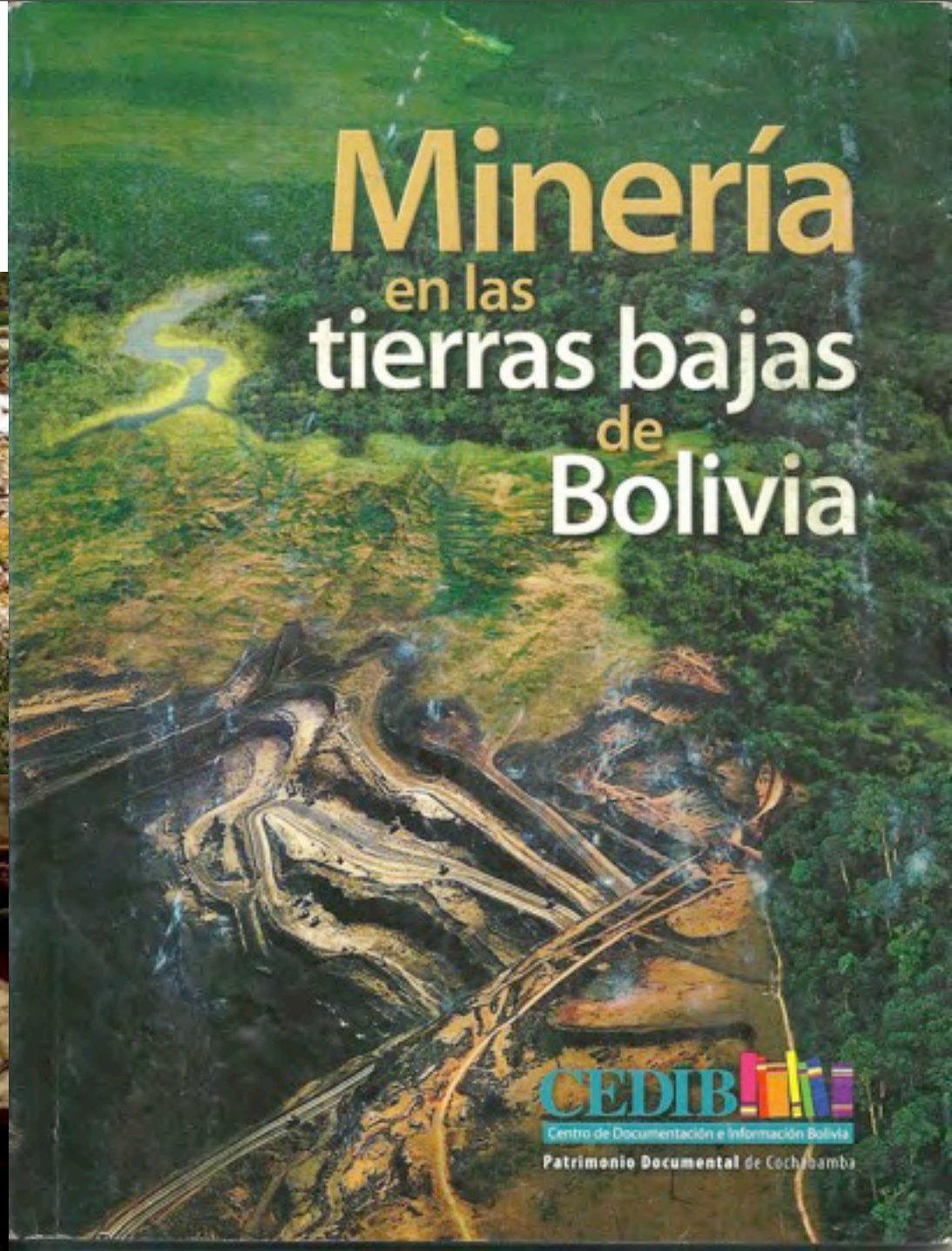


## SUPERFICIE CAMINO

-  Pavimento
-  Ripio
-  Tierra

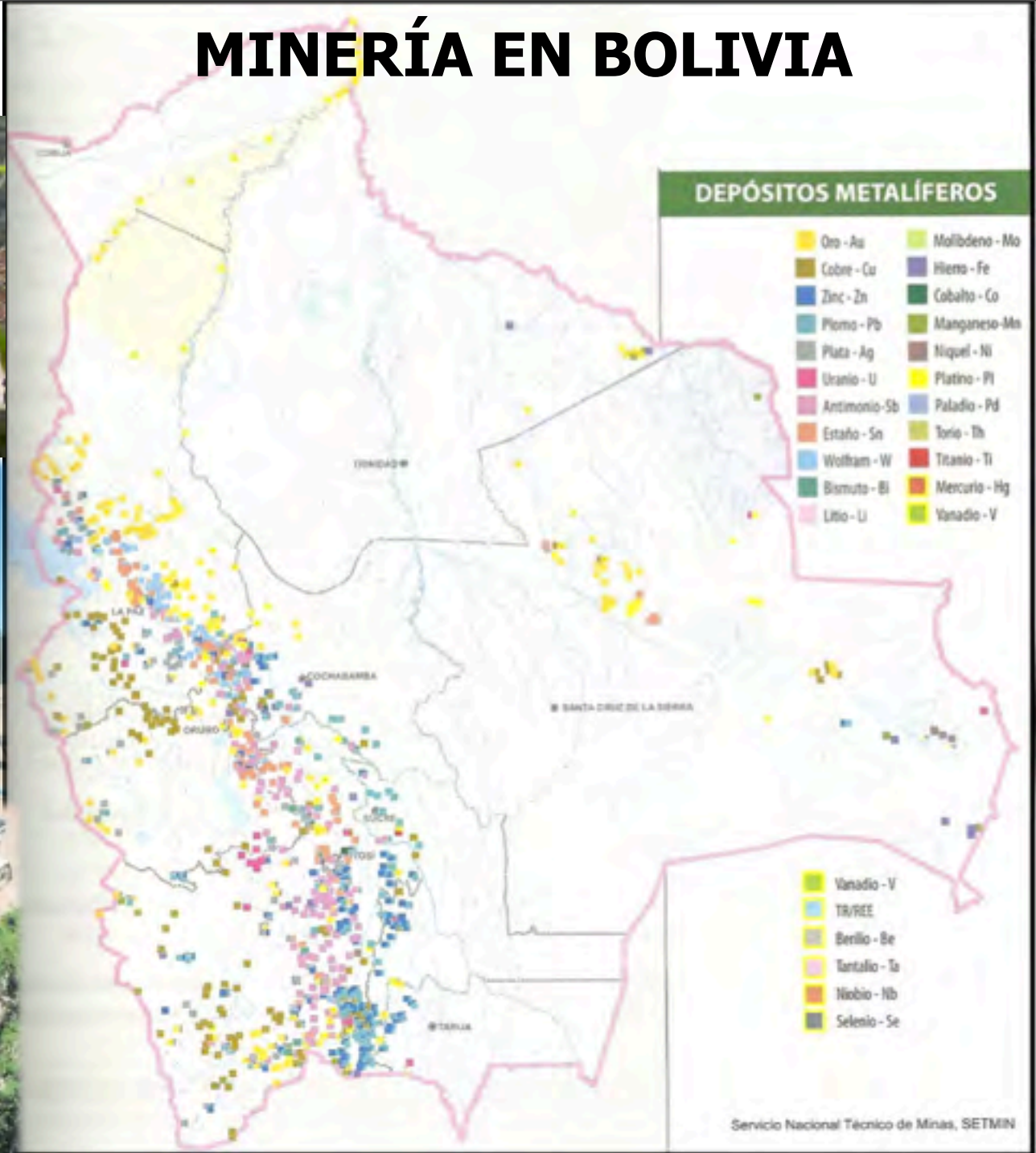








# MINERÍA EN BOLIVIA







# UBICACIÓN DE FAJAS MINERALÓGICAS



## Minería a cielo abierto





# EFFECTOS MEDIO AMBIENTALES DE LA MINERÍA

La explotación de oro gran parte utiliza componentes químicos y abundante agua

- Mil litros de agua por segundo grandes empresas con tecnología
- Contaminación de los acueductos, ríos lagunas y otros reservorio
- Muerte de especies fáunica acuática como peces y aves
- Deforestación que afectan a territorios indígenas, sin respetar sitios

Sagrados, salitrales, ect.

## EMPRESAS MINERAS

San Cristobal  
Sinchi Waira  
Comibol  
Inti Raimy  
Mutun  
Huanuni

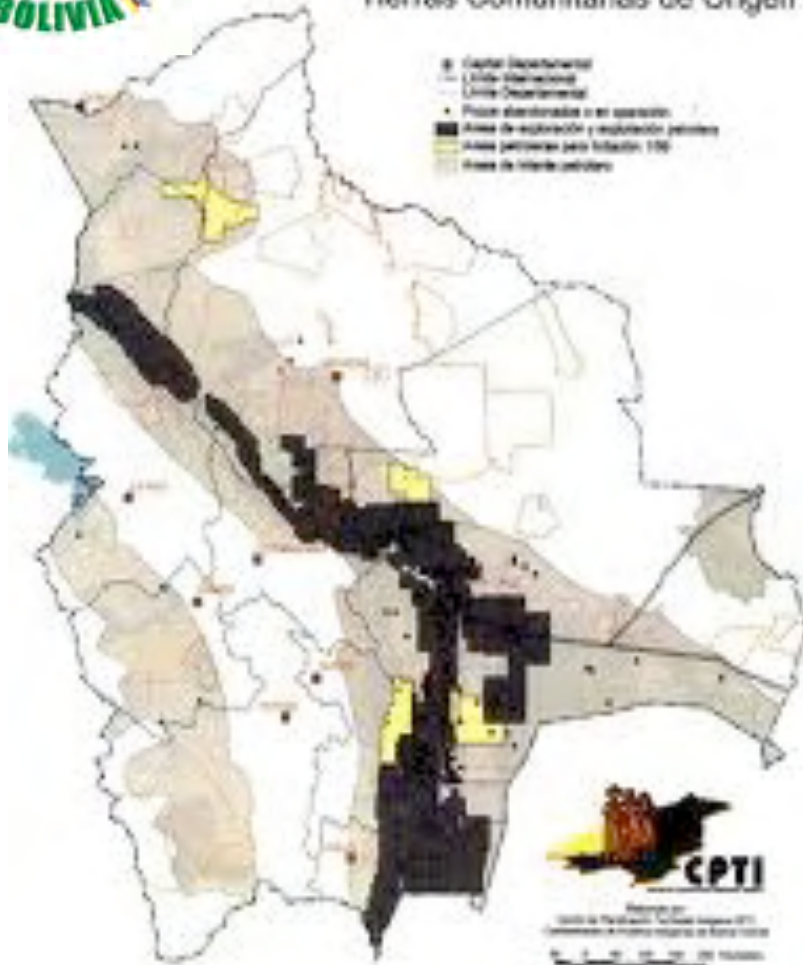




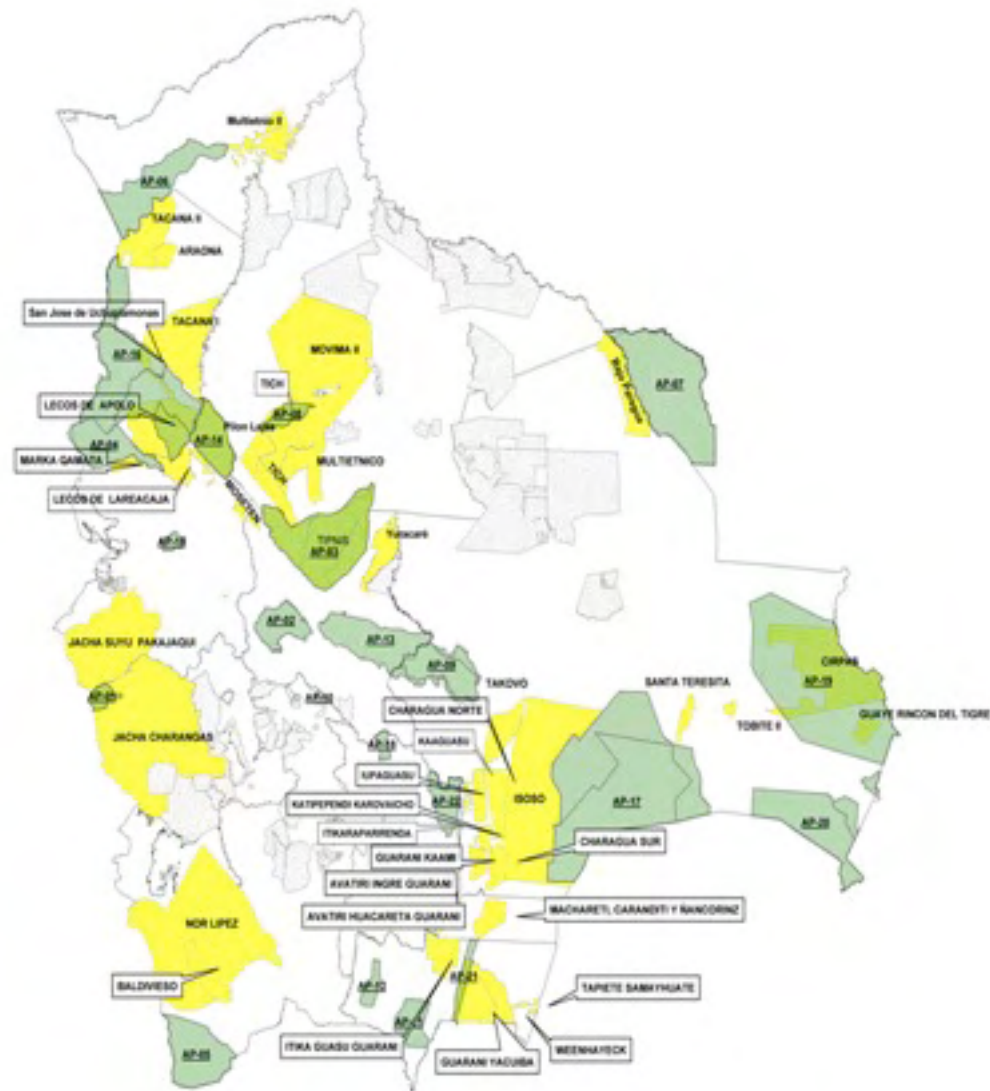


## Áreas de Exploración y Explotación Petrolera Tierras Comunitarias de Origen

- Capital Departamental
- Límite Departamental
- Límite Comunal
- Puntos de exploración y explotación petrolera
- Áreas de exploración y explotación petrolera
- Áreas petroleras para futura explotación
- Áreas de interés petrolero



Elaborado por:  
 Unidad de Planificación y Estudios Sociales CPTI  
 Comandancia en Jefe de las Fuerzas Armadas de Bolivia  
 2005. 100 páginas. Tirada: 1.000 ejemplares.  
 Precio: 10.000 Bs. (incluye transporte y hospedaje de 10 días).  
 Distribución: 1.000 ejemplares. Precio: 10.000 Bs. (incluye transporte y hospedaje de 10 días).  
 Distribución: 1.000 ejemplares. Precio: 10.000 Bs. (incluye transporte y hospedaje de 10 días).





# Concesiones petroleras en el TIPNIS


## DERECHOS PETROLEROS CONCEDIDOS EN EL TIPNIS

### TERRITORIO INDÍGENA Y PARQUE NACIONAL ISIBORO SECURE

- Zona Núcleo
- Zona de uso tradicional
- Zona de uso de recursos
- Proyecto carretero  
Vía Tunari - San Ignacio de Moxos

### CONCESIONES HIDROCARBURÍFERAS

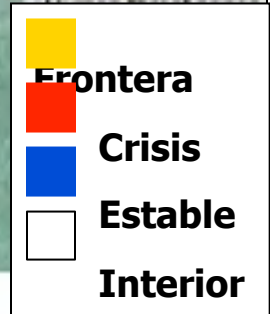
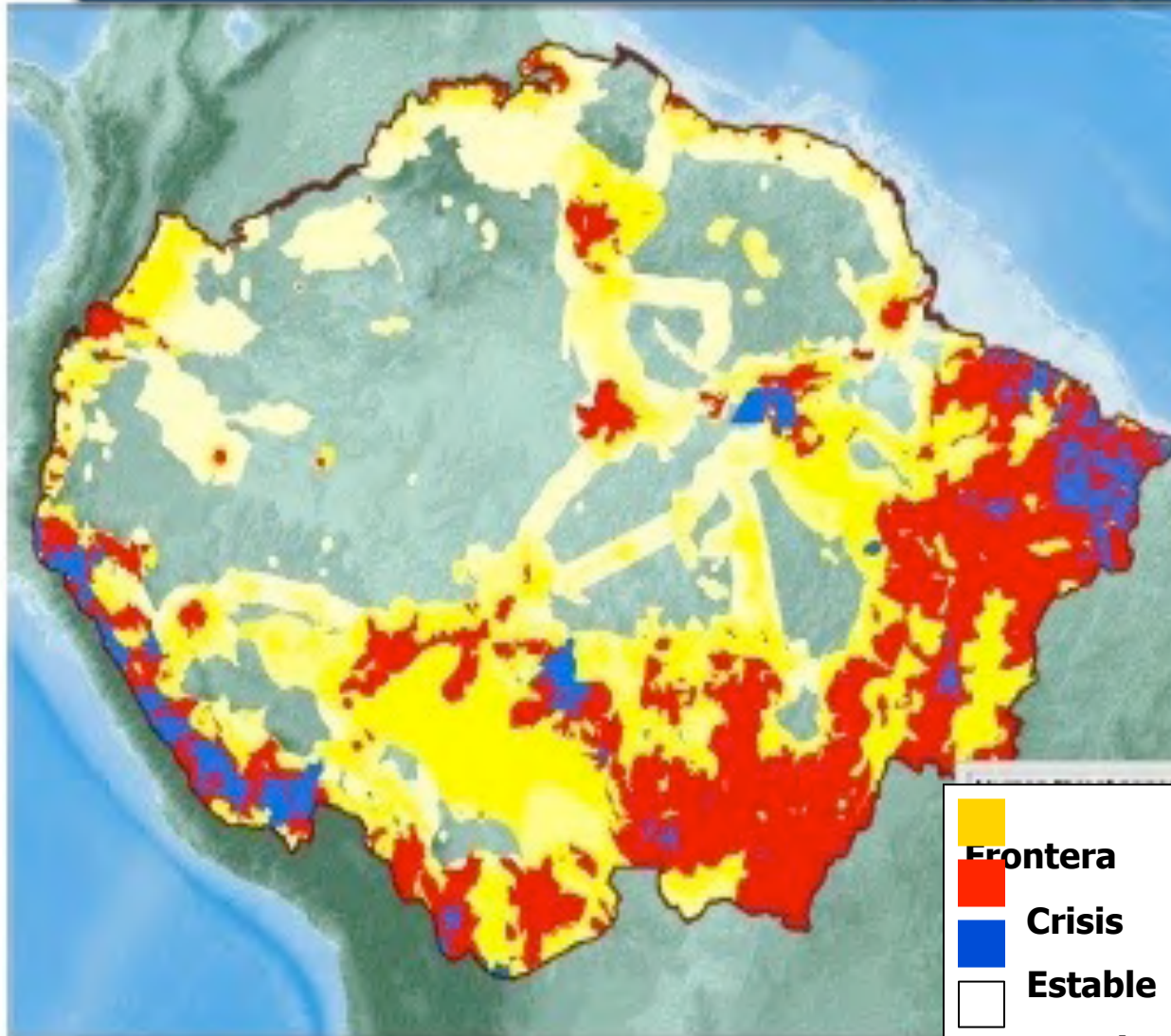
- YPFB Petroandina S.A.M.
- PETROBRAS







# ZONAS DE AMENAZA HUMANA EN LA AMAZONIA



## Negativo

- Presion poblacional
- Industrias extractivas, agricultura

## Positivo

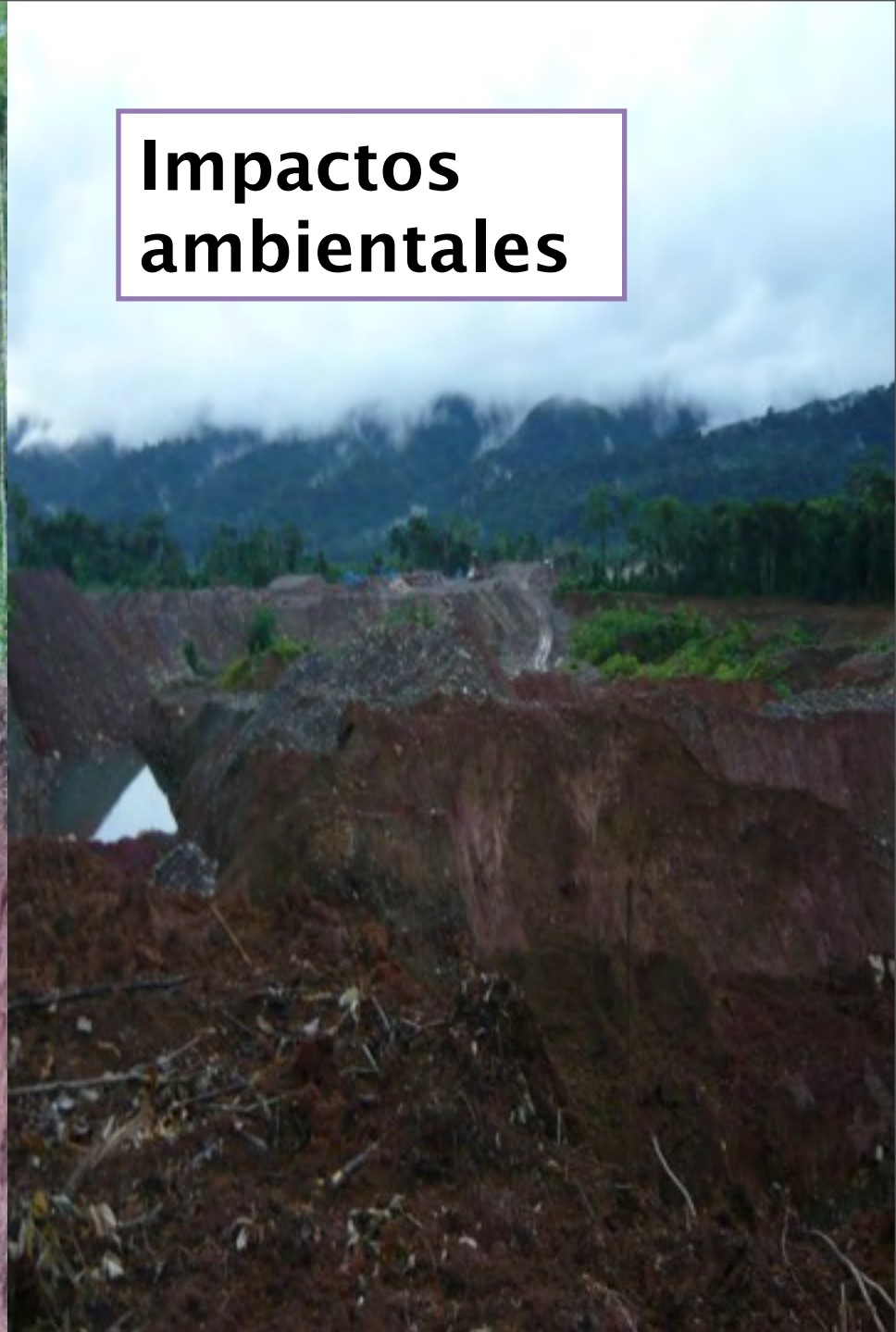
- Compromisos gubernamentales de conservacion
- Potencia de construir mosaicos de usos de tierra apropiados
- Carreteras pavimentadas







# Impactos ambientales





# IMPACTO AMBIENTAL Y SOCIAL: FIEBRE DEL ORO EN MADRE DIOS

Vista de Huapetue: Deforestación y contaminación de Ríos





# Impactos sociales

Varios Kilómetros de la Carretera tiene la proliferación de actividades asociadas a la minería ilegal



Foto: DAR, 2009



Foto: DAR, 2009



# Minería = Deforestación



**Fuente:** Maria Stenzel, National Geographic Magazine

# ESTRATEGIA DE DEFENZA DE LOS TERRITORIOS INDIGENAS FRENTE A MEGA PROYECTOS

POLITICA

TECNICA

- fortalecimiento organizativo
- \* Capacitación en Derechos Indígenas
- \* compromiso político ideológico
- Planificación
- Incidencia Política en todos los niveles

- formación Técnica
- Escuela Indígena
- Sistema de Información Geográfica
- Equipo técnico Nacional y a nivel de TCO multidisciplinario de reacción ante mega proyectos

condiciones

Consolidación Territorial  
Recursos Económicos  
Sistema de Información Geográfica





## EL DERECHO AL CONSETIMIENTO LIBRE, INFORMADO Y PREVIO

1. ¿Qué significa el consentimiento libre, informado y previo?
2. ¿Por qué es un enfoque del movimiento indígena mundial?
3. ¿Cuáles son los instrumentos e instancias del Derecho Internacional que reconocen el derecho al CLIP?



# DERECHO AL CONSENTIMIENTO LIBRE, PREVIO E INFORMADO

Un derecho humano de los  
pueblos indígenas y las







# EL CLIP Y LAS COMUNIDADES CUYA VIDA DEPENDE DE LOS RRNN







# QUE SIGNIFICA EL CONSENTIMIENTO LIBRE, PREVIO E INFORMADO







# QUE SE HAGA JUSTICIA LA CONSULTA LIBRE, PREVIO E INFORMADO





# Temas no negociables

1. Los **DERECHOS DE LOS PUEBLOS INDIGENAS**: los términos de **AUTODETERMINACION** y **LIBRE DETERMINACION**.
2. Los **BIENES NO RENOVABLES** porque todos sabemos que su extracción de estos bienes y convertirlos en recursos con valor comercial traen graves consecuencias para nuestros pueblos y territorios.
3. Reconocimiento del **USO CONSUETUDINARIO CON VISION ANCESTRAL** de los recursos forestales y las prácticas tradicionales sostenibles asociadas a él.
4. Los **DERECHOS COLECTIVOS**: No permitir la intermediación por terceros sobre los derechos colectivos dentro de sus territorios.
5. La **PROPIEDAD INTELECTUAL**
6. La **SABIDURÍA Y CONOCIMIENTOS ANCESTRALES** de los Pls
7. La **IDENTIDAD CULTURAL**
8. Los **TERRITORIOS ANCESTRALES** de los Pls y sus bosques
9. El **AGUA** como fuente de vida y espiritual
10. La **CONSULTA LIBRE, PREVIA E INFORMADA** a los pueblos indígenas y las decisiones sean vinculantes a la legislación de los Estados.
11. La **ECONOMIA DE RECIPROCIDAD** practicada por los Pls.





## CONCLUSIONES Y RECOMENDACIONES

1. Las organizaciones de las Nacionalidades Y pueblos de la Cuenca Amazónica, deben realizar un constante monitoreo sobre las amenazas externas fronteras extractivas, minería , petróleo, contaminación, deforestación, etc. Que suceden en los territorios a fin de estar en la capacidad de reaccionar oportunamente en defensa de los derechos.
2. Las organizaciones de las Nacionalidades Y pueblos de la Cuenca Amazónica deben generar propuestas y normas de relacionamiento con actores externos, a fin de que respeten la autodeterminación de los pueblos indígenas y respetar el derecho de decidir que hacer en sus propios territorios.
3. Promover las autonomías de las CTIs
4. Promover y desarrollar políticas alternativas de comunicación de los Pueblos Indígenas que se reumen en los planes de Vida de cada pueblo y nacionalidad.
5. **Evaluar y auditar las políticas y el rol de las Instituciones Indígenas.**
6. **Generar políticas relativas a los ejes estratégicos de la COICA : salud, educación, economía, agricultura, recursos naturales, política internacional, etc.**
7. **Fortalecer iniciativas empresariales comunitarias de carácter**



# GRACIAS

Jose Valentín Muiba G.

[jvmg.4855@gmail.com](mailto:jvmg.4855@gmail.com)

